

SVARGA Č. 1
SLUNEČNÍ KRUŽNICE Č. 6
(kotouč)
PODOBIZNA Č. 476

Souřadnice:

50°50'0.089" severní šířky, 14°48'51.300" východní délky

50.8333581N, 14.8142500E

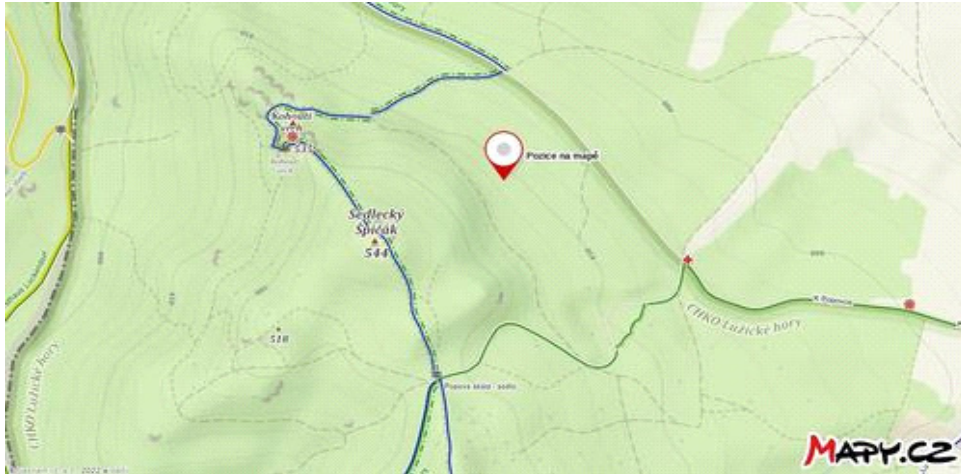
Místo nálezů: Ctěné pole, hora Sedlecký Špičák

Poznámka:

Na kameni lze kromě podobizen rozpoznat i slovanskou svargu (svaržici o šesti ramenech – v horní třetině uprostřed), sluneční kružnici (kotouč), obětní misku a od ní vedoucí odtokový žlábek k ústům velkotváře.



Obrázek č. 1



Obrázek č. 2

SVARGA Č. 2

Souřadnice:

Přibližná skutečná poloha

(mapa se nezobrazuje)

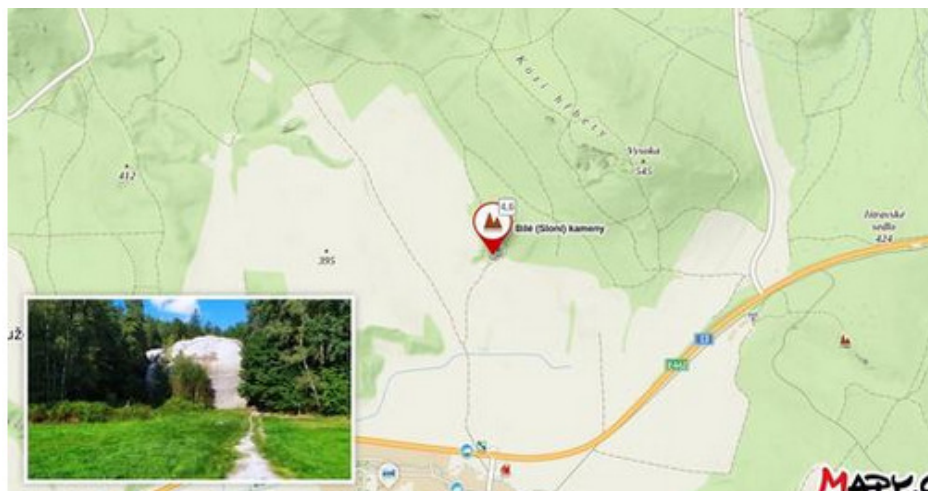
50°48'5.862" severní šířky, 14°51'12.693" východní délky

50.8016283N, 14.8535258E

Místo nálezů: Bílé (sloní) kameny



Obrázek č. 1



Obrázek č. 2

SVARGA Č. 3

HVĚZDÁŘSKÝ KÁMEN

Souřadnice:

50°49'32.628" severní šířky, 14°48'38.758" východní délky

50.8257300N, 14.8107661E

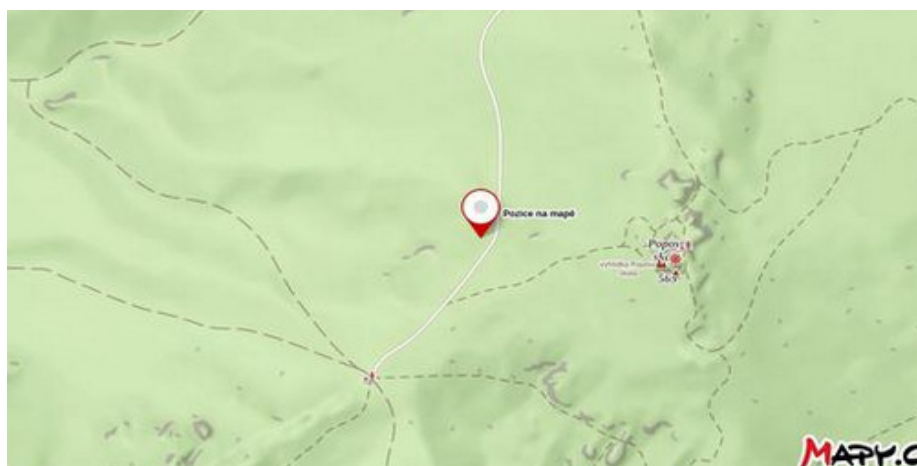
Místo nálezu: Posvátná hora, lesní cesta Vrcholová (mezi lesním rozcestím U Podkovy a lesním rocestím Široké sedlo)

Poznámka:

Více viz heslo Hvězdářský kámen.



Obrázek č. 1



Obrázek č. 2

SVARGA Č. 4
PODOBIZNA Č. 260
DVOJICE Č. 37
TROJÚHELNÍK Č. 97

Souřadnice:

50°49'45.617" severní šířky, 14°49'13.166" východní délky

50.8293381N, 14.8203239E

Místo nálezů: lesní cesta Potoční, Posvátná hora

Poznámka:

Kámen je upraven do podoby podle všeho zvířecí hlavy. Na horní ploše je líbající se dvojice muže (vlevo) a ženy (vpravo). Na svislé straně vlevo je svarga poněkud neobvyklého provedení.



Obrázek č. 1



Obrázek č. 2

SVARGA Č. 5

RYTINA Č. 213

KOČKA Č. 11

Souřadnice:

50°48'51.977"N, 14°50'6.079"E

50.8144381N, 14.8350219E

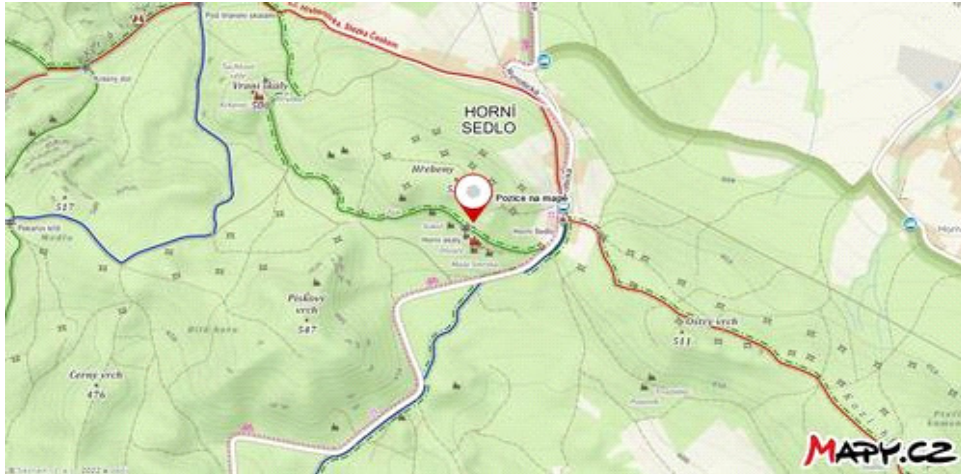
Místo nálezů: lesní cesta Zelená, hora Hřebený (Horní skály)

Poznámka:

Rytina, pokud se nejedná o sluneční čáry, má hmatové vousky. Na kameni lze rozpoznat ještě několik tváří a také svargu (v pravém dolním čtverci).



Obrázek č. 1



Obrázek č. 2

SVARGA Č. 6

RYTINA Č. 489

PROSTÉ ZKŘÍŽENÍ Č. 178

TUR Č. 35

Souřadnice:

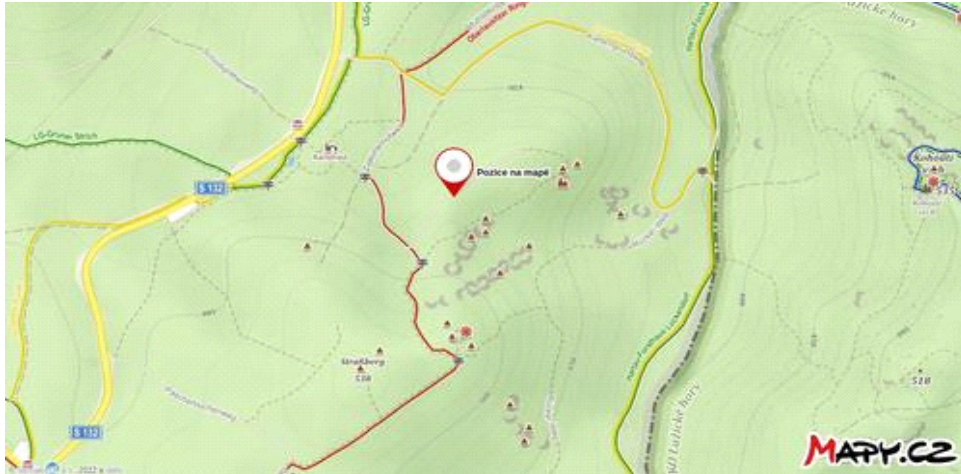
50°50'1.691" severní šířky, 14°47'44.826" východní délky

50.8338031N, 14.7957850E

Místo nálezu: lesní cesta Ovál, Poutní hora-Straßberg, Německo



Obrázek č. 1



Obrázek č. 2

SVARGA Č. 7

KŮŇ Č. 18

PODOBIZNA Č. 278

Souřadnice:

50°49'46.758" severní šířky, 14°49'9.556" východní délky

50.8296550N, 14.8193211E

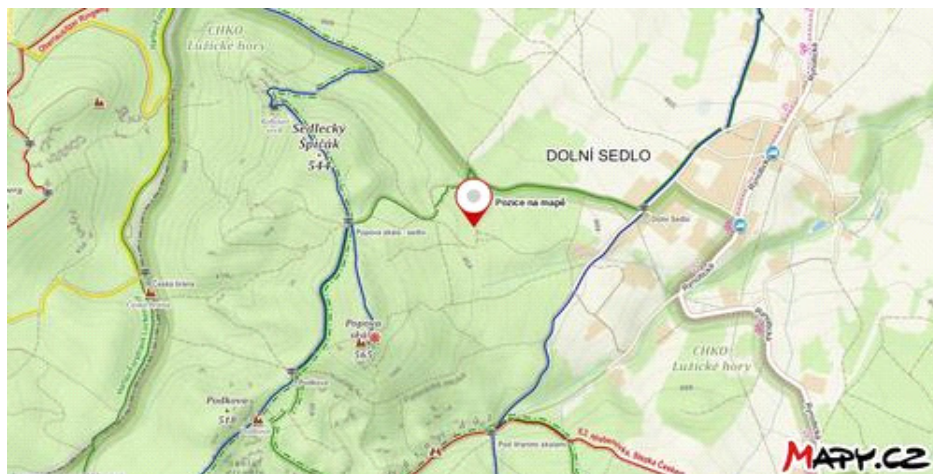
Místo nálezů: lesní cesta Styčná, Trojúhelník, Posvátná hora

Poznámka:

Košská hlava je pravděpodobně v pravé horní části kamene (na hlavě má zřejmě vyrytou svargu). Kromě ní lze na kameni rozpoznat několik dalších obličejů.



Obrázek č. 1



Obrázek č. 2

SVARGA Č. 8

MEDVĚD Č. 17

Souřadnice:

50°50'45.330" severní šířky, 14°46'57.173" východní délky

50.8459250N, 14.7825480E

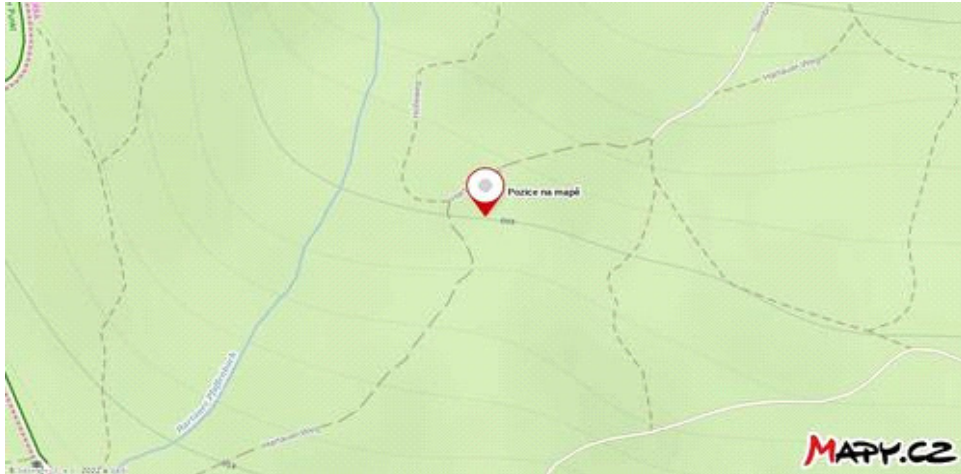
Místo nálezu: Posvátné pole, lesní cesta Hvozďanská-Hartauer Weg, Německo

Poznámka:

Na soše lze rozpoznat více tváří a také svargu (v pravém horním obdélníku).



Obrázek č. 1



Obrázek č. 2

SVARGA Č. 9
PROSTÉ ZKŘÍŽENÍ Č. 93
MEDVĚD Č. 55
RYBA Č. 16

Souřadnice:

50°50'0.564"N, 14°48'47.138"E

50.8334900N, 14.8130939E

Místo nálezů: lesní cesta Podhorní, hora Sedlecký Špičák

Poznámka:

Vlevo od medvědí podobizny je muž s kníry, pod ním další tvář, vedle které je vpravo vyobrazení ryby. Na kamenech lze rozpoznat ještě další tváře (například v levém horním obdélníku je lidská tvář v otevřené tlamě nějakého dravce – v místě hustších čar).

Značky prostého zkřížení lze nalézt na většině kamenů. Vlevo nahoře je pak svarga, upravená na způsob pavučiny.



Obrázek č. 1



Obrázek č. 2

SVARGA Č. 10

PTÁK Č. 14

Souřadnice:

50°49'58.278" severní šířky, 14°47'56.047" východní délky

50.8328550N, 14.7989019E

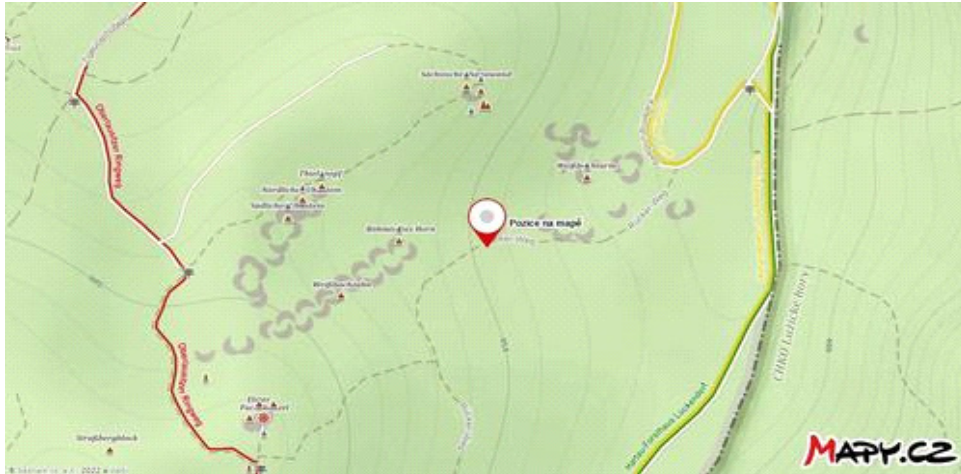
Místo nálezů: lesní cesta Zadní-Rücker-Weg, Poutní hora-*Straßberg*, Německo

Poznámka:

Ptačí rytina je uprostřed kamene; v jejím okolí jsou další tváře. Rozpoznat lze i svargu, jež může být zároveň nosem velkotváře.



Obrázek č. 1



Obrázek č. 2

SVARGA Č. 11

PTÁK Č. 36

PROSTÉ ZKŘÍŽENÍ Č. 204

Souřadnice:

50°50'4.092" severní šířky, 14°47'54.474" východní délky

50.8344700N, 14.7984650E

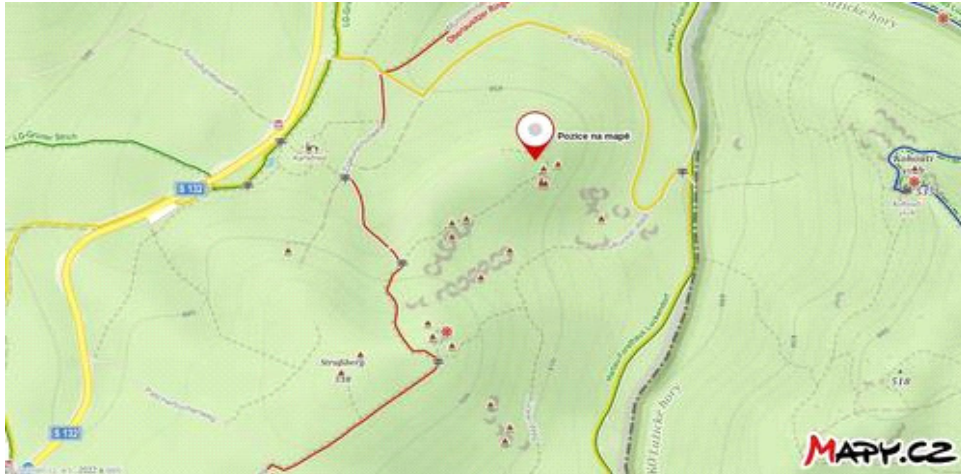
Místo nálezu: lesní cesta Ovál, Knížecí skály, Poutní hora-*Straßberg*, Německo

Poznámka:

Na soše lze kromě ptačí podobizny rozpoznat další tváře, k tomu značky prostého zkřížení a také zřejmě svargu (vpravo v popředí).



Obrázek č. 1



Obrázek č. 2

SVARGA Č. 12

SLUNEČNÍ ČÁRY Č. 14

Souřadnice:

Skutečná poloha

50°51'15.512" severní šířky, 14°50'44.369" východní délky

50.8543089N, 14.8456581E

Poloha podle mapy

50°51'16.834" severní šířky, 14°50'44.045" východní délky

50.8546761N, 14.8455681E

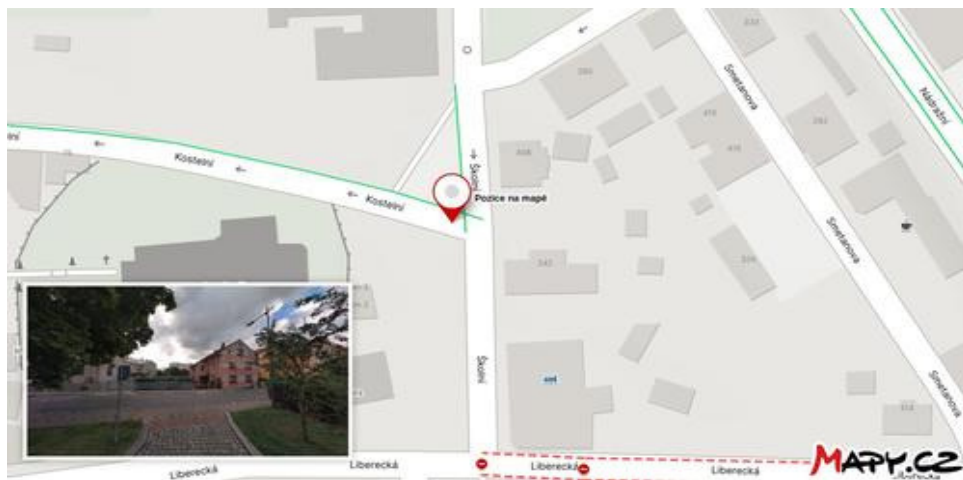
Místo nálezů: vyústění Kostelní ulice do ulice Školní, Hrádek nad Nisou

Poznámka:

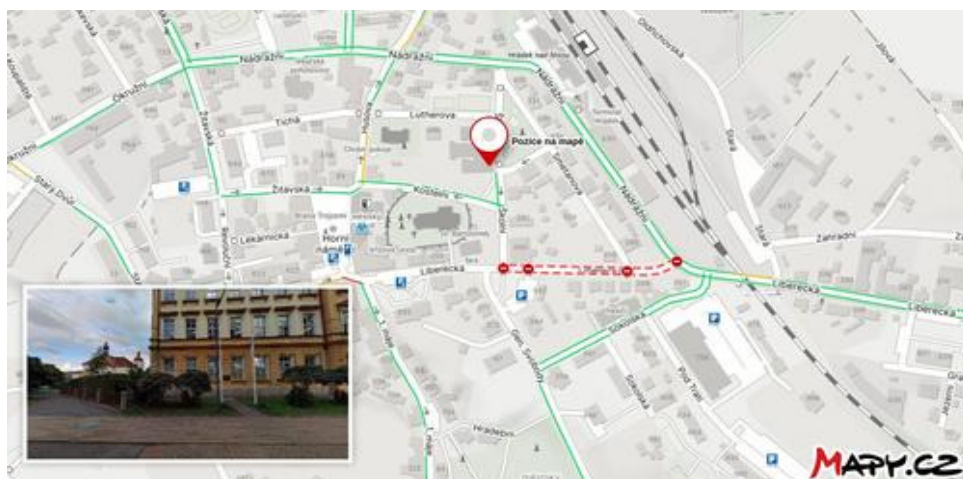
Svarga je v levé horní části snímku.



Obrázek č. 1



Obrázek č. 2



Obrázek č. 3

SVARGA Č. 13

POKRÝVKA HLAVY Č. 40

SLUNEČNÍ KRUŽNICE Č. 52

TROJÚHELNÍK Č. 77

DAŽBOG Č. 12

Souřadnice:

Skutečná poloha

50°51'15.983" severní šířky, 14°50'40.836" východní délky

50.8544397N, 14.8446767E

Poloha podle mapy

(prostor Základní školy Lidická v Hrádku nad Nisou)

50°51'16.729" severní šířky, 14°50'42.396" východní délky

50.8546469N, 14.8451100E

Místo nálezů: Kostelní ulice, Hrádek nad Nisou

Poznámka:

Na povrchu kostky se pravděpodobně nacházejí kromě svargy ve sluneční kružnici a středové podobizny s trojúhelníkovou pokrývkou hlavy ještě další tváře.



Obrázek č. 1



Obrázek č. 2

Přibližná skutečná poloha



Obrázek č. 3

Poloha podle mapy

SVARGA Č. 14

TROJÚHELNÍK Č. 123

OVCE Č. 9

TUR Č. 42

Souřadnice:

50°49'28.080" severní šířky 14°49'3.523" východní délky

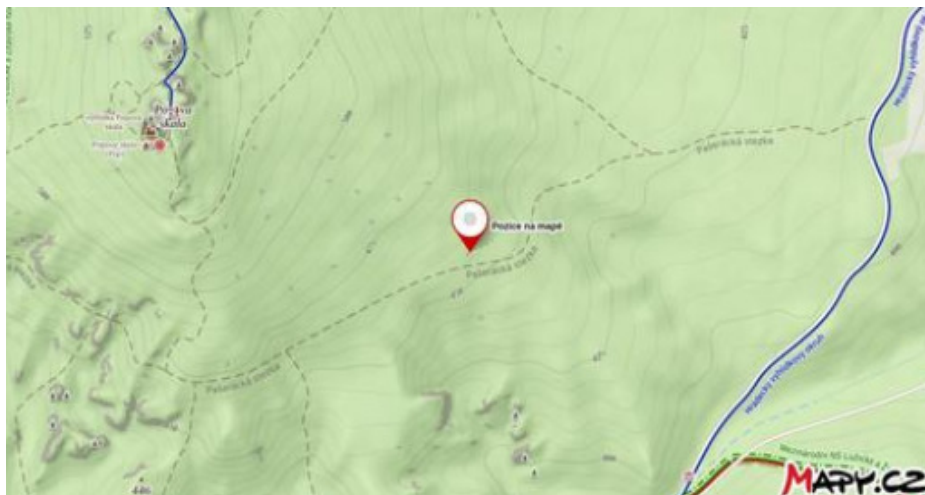
50.8244667N, 14.8176453E

Místo nálezu: lesní cesta Pašerácká stezka, Posvátná hora

Poznámka: Kámen jako celek zřejmě představuje tura, vlevo na okraji je podobizna ovce a na ní značka trojúhelník. Svarga je vpravo dole. Na kameni lze rozpoznat ještě další tváře.



Obrázek č. 1



Obrázek č. 2

SVARGA Č. 15

PODOBIZNA Č. 603

KROKODÝL Č. 4

PROSTÉ ZKŘÍŽENÍ Č. 238

Souřadnice:

50°50'0.545" severní šířky, 14°48'2.813" východní délky

Místo nálezu: Sluneční huť, Poutní hora-Straßberg, Německo

Poznámka:

V ústech velkotváře na horním kameni se nachází svarga, na dolním podobizna krokodýla a vpravo nad ním snad hlava hada. Značky prostého zkřížení jsou na obou kamenech. Rozpoznat lze ještě další podobizny.



Obrázek č. 1



Obrázek č. 2

SVARGA Č. 16
TROJÚHELNÍK Č. 52
DAŽBOG Č. 3
KŮŇ Č. 46
RYBA Č. 19
PRASE Č. 32

Souřadnice:

50°50'21.172" severní šířky, 14°47'36.816" východní délky

50.8392144N, 14.7935600E

Místo nálezů: lesní cesta Obtočná, lesní rozcestí Pod sklonem, ulice Ljepkarjecká-Lückendorferstraße,

západní svah Mlýnskokamenné hory-Mühlsteinberg

Poznámka:

Pod podobiznou boha Slunce Dažboga na kameni v popředí lze rozpoznat rybu (jeho manželka bohyně Živa), prase a koně (s ním spojovaná zvířata). Svarga je na kameni v popředí vlevo a velká podobizna dalšího koně na kameni v pozadí nahoře.



Obrázek č. 1



Obrázek č. 2

SVARGA Č. 16

TROJÚHELNÍK Č. 60

SLON Č. 39

TUR Č. 44

Souřadnice:

Skutečná poloha

50°51'15.187" severní šířky, 14°50'46.863" východní délky

50.8542186N, 14.8463508E

Poloha podle mapy

(ulice Smetanova, Hrádek nad Nisou)

50°51'16.394" severní šířky, 14°50'46.921" východní délky

50.8545539N, 14.8463669E

Místo nálezů: zahrada hradu Kostka, Smetanova ul.324, Hrádek nad Nisou

Poznámka:

Kámen jako celek představuje zřejmě sochu tura; trojúhelník se nachází v levé části kamene nahoře, drobná rytina slona pak v levé polovině kamene dole; rozpoznat lze i další tváře (v okolí kamene nejde o nálezy, ale o stavební suť). Svarga se nachází v pravé polovině kamene nahoře.



Obrázek č. 1



Obrázek č. 2

Skutečná poloha



Obrázek č. 3

Poloha podle mapy

SVARGA Č. 17
TROJÚHELNÍK Č. 91

PROSTÉ ZKŘÍŽENÍ Č. 249

PODOBIZNA Č. 620

Souřadnice:

50°49'12.164" severní šířky, 14°49'28.660" východní délky

50.8200456N, 14.8246278E

Místo nálezů: lesní cesta Havraní, severní svah hory Vraní skály

Poznámka:

Na skalisku lze rozpoznat tváře; v levé části i celou sochu patrně tělnaté ženy v sukni vlevo nahoře s rukou umístěnou v zátylku. Trojúhelník, svarga a značky prostého zkřížení jsou při levém okraji skaliska uprostřed.



Obrázek č. 1



Obrázek č. 2

SVARGA Č. 18

DAŽBOG Č. 6

KŮŇ Č. 49

Souřadnice:

Skutečná poloha

50°50'20.000" severní šířky, 14°48'51.836" východní délky

50.8388889N, 14.8143989E

Poloha podle mapy

(Starý dvůr, Hrádek nad Nisou)

50°51'3.564" severní šířky, 14°50'35.804" východní délky

50.8509900N, 14.8432789E

Místo nálezů: lesní cesta Pytlácká, nad Starou hospodou

Poznámka:

Podobizna slunečního boha Dažboga je v dolní světlé části kamene. Mezi očima je patrná svarga. Tvář obklopuje záře v podobě vlnovek. Vlevo od ní je podobizna koně – zvířete, který je s bohem Slunce spojován. Rozpoznat lze ještě další tváře.

Starý dvůr byl nejspíše opevněným dvorcem, který měl významné místo v hospodářství někdejšího Hrádku nad Nisou (Gródu, Gratu).



Obrázek č. 1/1

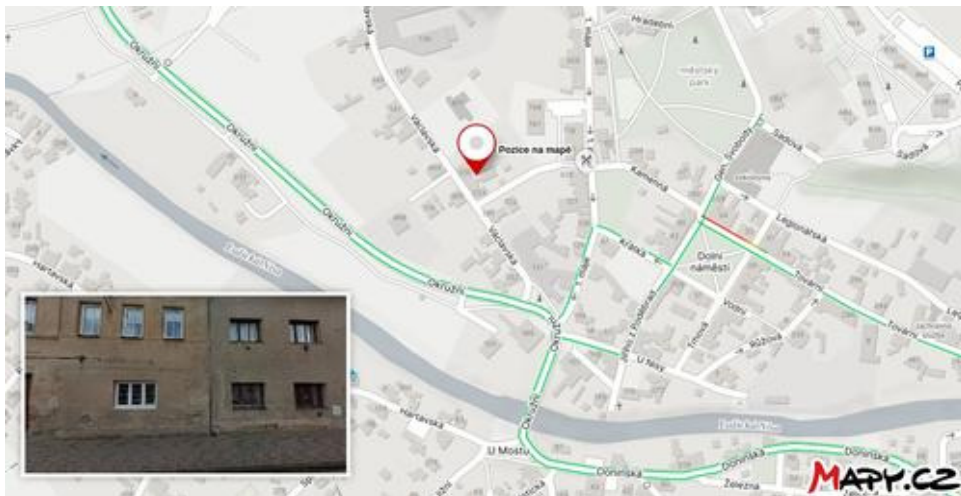


Obrázek č. 1/2



Obrázek č. 2

Skutečná poloha



Obrázek č. 3

Poloha podle mapy

SVARGA Č. 19

TROJÚHELNÍK Č. 61

SLUNEČNÍ ČÁRY Č. 24

DAŽBOG Č. 7

TUR Č. 46

Souřadnice:

50°50'15.439" severní šířky, 14°48'45.763" východní délky

50.8376219N, 14.8127119E

Místo nálezů: lesní cesta Pytlácká, nad Starou hospodou

Poznámka:

Trojúhelník je na kameni vpravo nahoře, vlevo dole a vpravo dole pod rýhou. Na svislé straně kamene vpravo je patrné Slunce s paprsky na způsob svargy, jež je součástí jedné z podobizen. Kámen je pravděpodobně zobrazením boha Slunce Dažboga a také tura (hlavu má vlevo od kolmé rýhy).



Obrázek č. 1



Obrázek č. 2

SVARGA Č. 20
SLUNEČNÍ KRUŽNICE Č. 47
(kotouč)

Souřadnice:

50°50'14.788" severní šířky, 14°48'45.598" východní délky

50.8374411N, 14.8126661E

Místo nálezu: lesní cesta Pytlácká, nad Starou hospodou

Poznámka:

Sluneční kotouč představuje přední svislá strana kamene. Uprostřed ní se nachází svarga. Na kameni lze rozpoznat tváře, a to i na jeho horní straně.



Obrázek č. 1



Obrázek č. 2

SVARGA Č. 21

PODOBIZNA Č. 629

SLUNEČNÍ KRUŽNICE Č. 48

PROSTÉ ZKŘÍŽENÍ Č. 254

KŮŇ Č. 52

PES Č. 35

Souřadnice:

50°50'15.079" severní šířky, 14°48'46.033" východní délky

50.8375219N, 14.8127869E

Místo nálezu: lesní cesta Pytlácká, nad Starou hospodou

Poznámka:

Podobizna se nachází při pravém okraji uprostřed. V jejím oku nalevo je sluneční kružnice s jednou ze značek prostého zkřížení. Další dvě kružnice jsou při horním okraji – v jedné z nich je svarga. Zhruba

uprostřed je vyryta podobizna koně a v levé části kamene psa.



Obrázek č. 1



Obrázek č. 2